

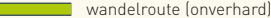


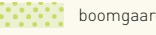

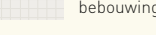


-  xxx
-  xxx
-  wandelroute (onverhard)
-  wandelroute (verhard)
-  niet-bewegwijzerde route
-  wandelknooppunt
-  kerk
-  erfgoedmonument
-  treinstation
-  boomgaard
-  bosgebied
-  bebouwing
- © Toerisme Vlaams-Brabant



Wandelnetwerk de Merode, 700 km wandelplezier,  
 2 kaarten in 1 hoes te koop aan 9,95 euro in de  
 toeristische infokantoren, boekhandels en  
[www.toerismevlaamsbrabant.be/publicaties](http://www.toerismevlaamsbrabant.be/publicaties)